

Servicios Técnicos


Weagli Estuardo Vélz Casasola
 6a. Calle 13-38, La Brigada, Zona 7 de Mixco
 Guatemala, Guatemala.
 NIT: 787102-3

FACTURA DE PEQUEÑO
 CONTRIBUYENTE

Nº 00015 SERIE "B"
 NO GENERA DERECHO A CREDITO FISCAL

	DIA	MES	AÑO
GUATEMALA.	30	08	2013

NOMBRE: Dirección General del Patrimonio Cultural y Natural	NIT: 337851-9
DIRECCIÓN: 12 Avenida 11-11 Zona 1	TEL: 2250-0849

CANT.	DESCRIPCION	VALOR
	Honorarios por servicios Técnicos Profesionales prestados en el Departamento de Conservación y Rescate de sitios Arqueológicos Prehispanicos de la Dirección General del Patrimonio Cultural y Natural correspondiente al mes de Agosto de 2013 según contrato administrativo N. 1230-2013 y Acuerdo Ministerial N. 254-2013.	Q4,100.00
CANCELADO 		
TOTAL EN LETRAS: Cuatro mil cien con 00/100		TOTAL Q. 4,100.00

Guatemala, 30 de Agosto de 2013.

Informe 06-2013.

Licenciada
Rosa María Chan Guzmán
Viceministra del Patrimonio Cultural y Natural
Su Despacho

Estimada Licenciada:

De la manera más atenta me dirijo a usted con el propósito de presentarle mi informe de actividades mensuales conforme a lo estipulado en el **Contrato Administrativo por Servicios Técnicos Profesionales Número 1230-2013** aprobado mediante el **Acuerdo Ministerial Número 254-2013**, correspondiente al mes de **AGOSTO** del presente año, y para el cobro de mis honorarios estoy presentando la **factura número de serie "B" y correlativo 00015**

Actividades Realizadas:

1. Excavación de la Suboperacion No. 328, descubrimiento del entierro No. 1 al centro de la plaza, en el Grupo Carrizo, Periferia del sitio arqueológico Naranjo Sa'al.
2. Excavación de la Suboperacion No. 374, descubrimiento del entierro No. 2, frente a la fachada Este, Estructura E-1, en el Grupo Carrizo Periferia del sitio arqueológico Naranjo Sa'al.
3. Excavación y descubrimiento del muro de la fachada Este, de la estructura E-1, en el Grupo Carrizo Periferia del sitio arqueológico Naranjo Sa'al.
4. Excavación y descubrimiento del muro de la fachada sur, de la estructura E-2, en el Grupo Carrizo, Periferia del sitio arqueológico Naranjo Sa'al.
5. Excavación y descubrimiento del muro de la fachada norte, de la estructura E-2, en el Grupo Carrizo, Periferia del sitio arqueológico Naranjo Sa'al.


1. Se excavaron un total de 2.25 m, cuadrados, de la Suboperacion 328, al centro de la plaza, se localizo en el lote No. 5, el entierro No.1 con dos ofrendas cerámicas.



2. Se excavaron un total de 2.25 m, cuadrados, de la Suboperacion 374, frente a la fachada Este, de la Estructura E-1, se localizo el entierro No.1, en el lote No.6; un cráneo sobre un plato con engobe color rojo.



3. Se excavaron 2.25 m, cuadrados de la Suboperacion No. 346, donde se descubrió parte del muro de la fachada Este, comprendido de bloques de caliza entre 0.20 m, de largo por 0.08 m, de ancho.



4. Se excavaron 2.25 m, cuadrados de la Suboperacion No. 186, donde se descubrió parte del muro de la fachada Sur, comprendido de bloques de caliza entre 0.25 m, de largo por 0.06 m, de ancho.



5. Se excavaron 2.25 m, cuadrados de la Suboperacion No. 18, donde se descubrió parte del muro de la fachada Norte, comprendido de bloques de caliza entre 0.17 m, de largo por 0.08 m, de ancho.



Operación 532, Suboperación 328, Grupo Carrizo, Periferia del Sitio Arqueológico Naranjo Sa'al.

PROFUNDIDAD	LOTE	MATRIZ	OBSERVACIONES	
00	16	1	Tierra color negro con piedras pequeñas y muchas raíces	15 fragmentos de cerámica y 8 Restos Óseos
16	38	2	tierra color café oscuro con piedras medianas y medio raíces	Sin material arqueológico
38	49	3	tierra color gris claro con pedrín	7 cerámicas
49	79	4	tierra color gris oscuro con pómez	52 fragmentos de cerámica 2 frag. Mano de moler 150 frag. De cráneo 10 frag. Húmero, radio y cubito derecho 29 frag. Húmero, radio y cubito izquierdo 40 frag. De fémur, tibia y peroné derecho 10 frag. De costillas y esternón 1 obsidiana y 1 pedernal.

Resultados: en el lote 3 un piso de 0.05 m, sobre el relleno del 4 se localizo una serie de restos óseos entierro No. 1 ubicado al centro de la plaza del Grupo Carrizo

Operación 532, Suboperación 374, Grupo Carrizo, Periferia del Sitio Arqueológico Naranjo Sa'al.

PROFUNDIDAD	LOTE	MATRIZ	OBSERVACIONES	
00	0.50 m	1	Tierra color negro con piedras pequeñas y muchas raíces	Sin material arqueológico
0.50 m	38	2	tierra color café oscuro con piedras medianas y medio raíces	44 frag. De cerámica y 4 pedernales
38	1.30 m	3	tierra color gris claro con pedrín	42 frag. de cerámica
1.30 m	1.81 m	4	tierra color gris oscuro con pómez	15 frag. de cerámica

181 m,	2.31m	5	Relleno tierra café oscura	23 cerámicas, 1 cráneo sobre un 1 plato con engobe color rojo.
--------	-------	---	----------------------------	----------------------------------------------------------------


Resultados: un piso localizado en el lote 3, 0.05 m, de grosor, piso 2 localizado en el lote 4, 0.08 m, de grosor entierro No.2 sobre la roca madre.

Operación 532, Suboperación 346 Grupo Carrizo, Periferia del Sitio Arqueológico Naranja Sa'al

PROFUNDIDAD	LOTE	MATRIZ	OBSERVACIONES
00	0.32	1	Tierra color negro con piedras pequeñas y muchas raíces 3 fragmentos de cerámica y 1 pachichilus largueratis (jute)
0.32 m	0.72 m	2	tierra color café claro con piedras medianas y medio raíces Sin material arqueológico
0.72 m	1.10 m	3	tierra color gris oscuro con piedrín 59 frag. Cerámicas y 1 frag. De mano de moler
1.10 m	1.40 m	4	tierra color gris claro con pómez 34 fragmentos de cerámica y 2 pedernales.

Resultados: lote 3, un piso de 0.05 m, sobre dicho piso se localizó bloques de caliza, de 0.20 m, de largo por 0.08 m, de ancho correspondientes a un muro que corre en dirección norte sur, sobre la fachada este de la estructura E-1, Grupo Carrizo.


Weagni Estuardo Veliz Casasola


Vo.Bo Edwin Rebel Hernández Payés
Coordinador Administrativo
Departamento de Conservación y Rescate
de Sitios Arqueológicos Prehispanicos
IDAEP-DGPCN